



Winlandsveien

20.00-00.00
02.40-07.00

Latrine

20.00-23.00
02.40-07.00

20.00-23.00
02.40-07.00

18.45-02.40
04.00-07.00

Rølliksdalen
20.00-23.00
02.00-02.40

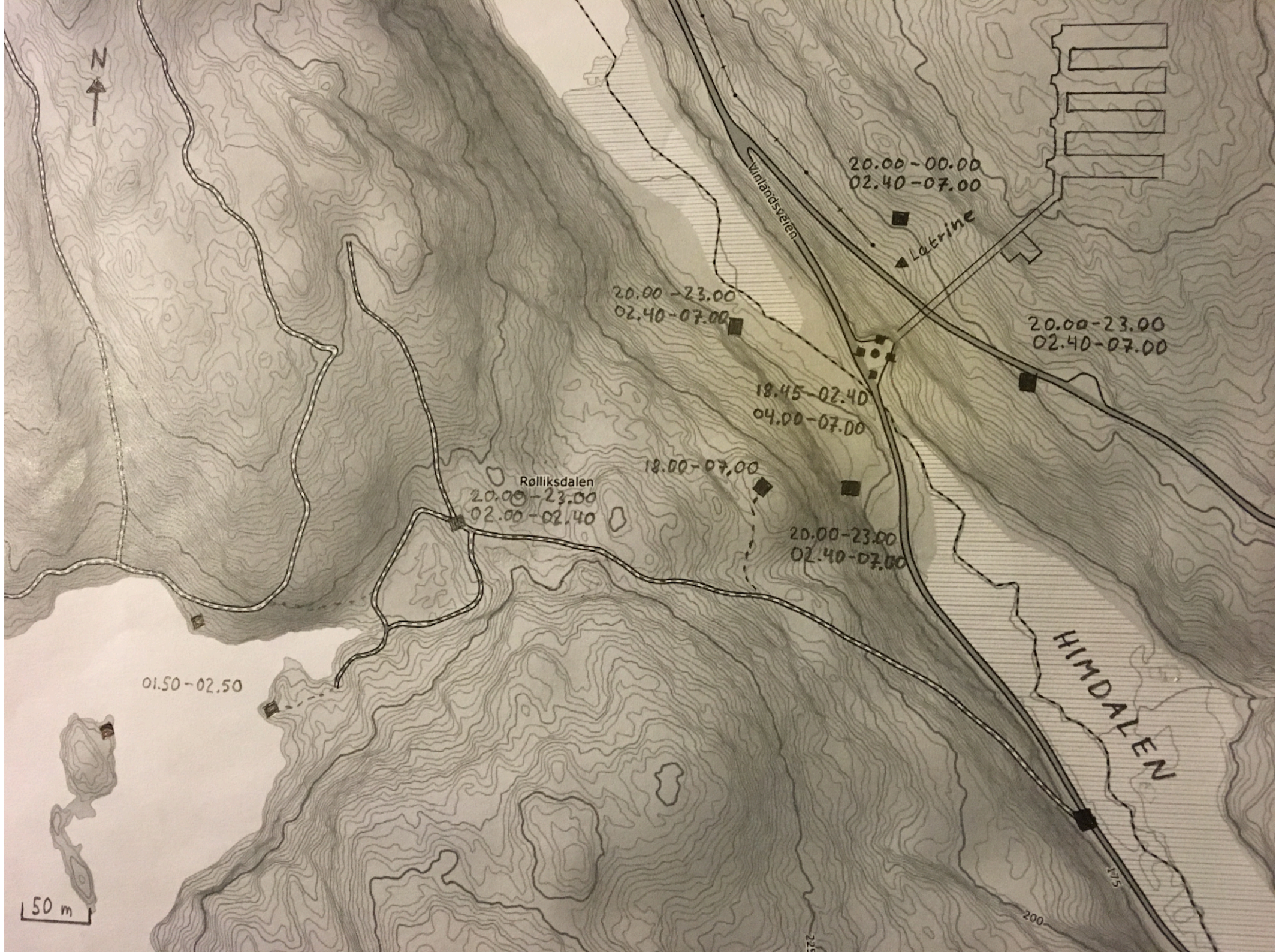
18.00-07.00

20.00-23.00
02.40-07.00

01.50-02.50

HIMDALEN

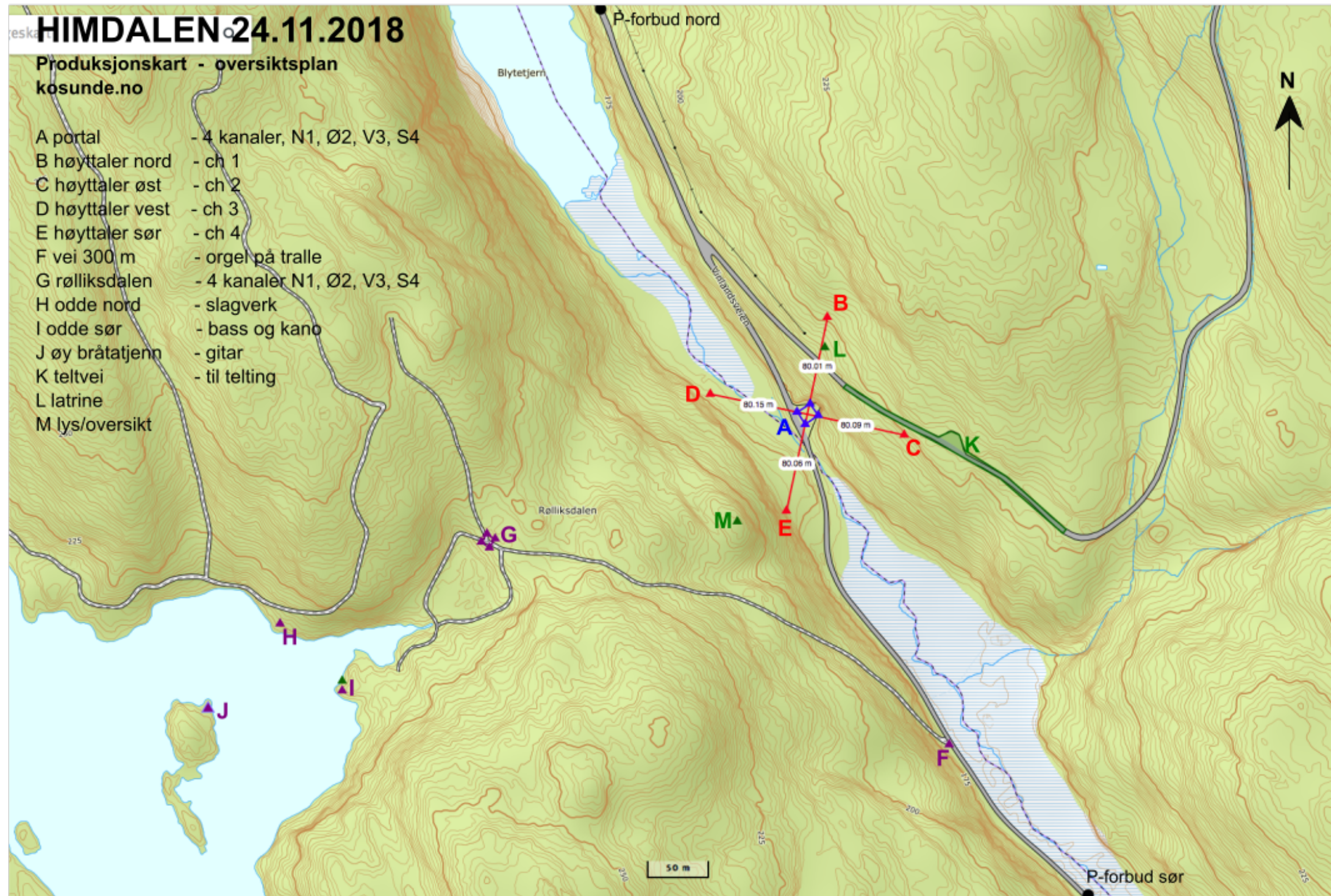
50 m



HIMDALEN 24.11.2018

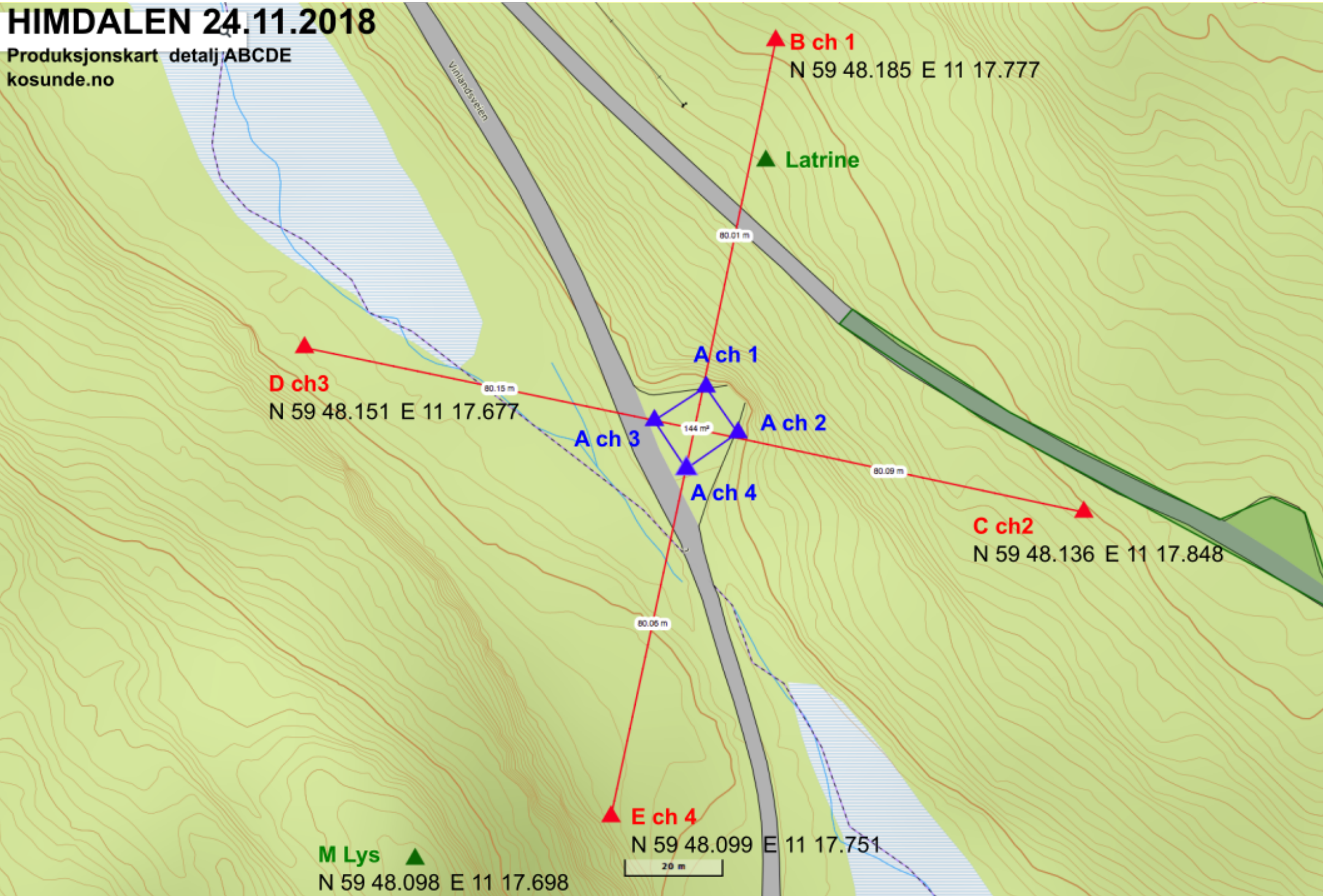
Produksjonskart - oversiktsplan
kosunde.no

- A portal - 4 kanaler, N1, Ø2, V3, S4
- B høyttaler nord - ch 1
- C høyttaler øst - ch 2
- D høyttaler vest - ch 3
- E høyttaler sør - ch 4
- F vei 300 m - orgel på tralle
- G rølliksdalen - 4 kanaler N1, Ø2, V3, S4
- H odde nord - slagverk
- I odde sør - bass og kano
- J øy bråatjenn - gitar
- K teltvei - til telting
- L latrine
- M lys/oversikt



HIMDALEN 24.11.2018

Produksjonskart detalj ABCDE
kosunde.no



HIMDALEN 24.11.2018

Produksjonskart detalj GHIJ
kosunde.no

G rølliksdalen - bil-quad
N 59 48.081 E 11 17.495

H odde nord - slagverk
N 59 48.039 E 11 17.317

I odde sør - bass
N 59 48.013 E 11 17.377

svært utydelig sti

svært utydelig sti

svært utydelig sti

ikke sti

øy - gitar
N 59 48.000 E 11 17.250

20 m

